

REPÚBLICA DE CHILE
MUNICIPALIDAD DE ALTO HOSPICIO
SECCIÓN MUNICIPAL

Alto Hospicio, 12 de Julio de 2012.-
DECRETO ALC. N° 1.287/2012.-

VISTOS Y CONSIDERANDO: La Ley N° 19.943 que crea la Comuna de Alto Hospicio; Ley N° 19.682 Registro de Personas Jurídicas Receptoras de Fondos Públicos; Ley N° 18.695 Orgánica Constitucional de Municipalidades; Acuerdo N° 136/12 tomado en la 19ª Sesión Ordinaria del Concejo Comunal, de 03 de Julio de 2012, que aprueba, con la ausencia del Concejal Sr. Ernesto Pérez, y por la unanimidad del resto de sus miembros, una subvención de \$1.000.000.- para el canal GEOVISIÓN, a fin de que costear los gastos de mantención del proyecto; Certificado de 07 de Julio de 2012, de la Secretaría Municipal, que certifica el referido acuerdo; y Certificado de Obligación Presupuestaria. Y, Ley N° 18.695 Orgánica Constitucional de Municipalidades.

DECRETO:

1.- Océrguese una subvención municipal a la **RED DE TELEVISIÓN GEOVISIÓN LIMITADA**, RUT 76.207.043-K, representada por su Director, don **OSCAR LEMUS ZAMBRANO**, RUT 13.215.354-K, ambos domiciliados en Avenida Pampa Unión N° 3717, Alto Hospicio; por la suma de **\$1.000.000.- (un millón de pesos)**, destinados a costear los gastos de mantención del proyecto.

2.- La presente subvención se gastará y rendirá conforme lo dispongan las normas legales y pertinentes y las instrucciones de la Dirección de Control de este Municipio, a quien se encarga la fiscalización del correcto uso de la subvención.


3.- Gírese cheque nominativo a la Organización beneficiada e impútese la subvención referida, con cargo a la cuenta N° 215.24.01.999, del Presupuesto Municipal vigente.

ANÓTESE, REGÍSTRESE, COMUNÍQUESE Y ARCHÍVESE.

Fdo. Don Ramón Galleguillos Castillo, Alcalde de la Comuna de Alto Hospicio. Autoriza don José Jesús Valenzuela Díaz, Secretario Municipal Suplente. Lo que transcribo para su conocimiento y demás fines a que haya lugar. Doy fe.-


JOSÉ JESÚS VALENZUELA DÍAZ
SECRETARIO MUNICIPAL SUPLENTE




LRM/jrh
Distribución:
Adm. y Finanzas
Dir. Control
Interesado
Sec. Municipal



MUNICIPALIDAD
ALTO HOSPICIO

SECRETARÍA MUNICIPAL
REGISTRO DE PERSONAS JURIDICAS
TARAPACÁ - CHILE
2011

1287-12
12.07.12



Alto Hospicio, a 07 de julio de 2012


CERTIFICADO

JOSE JESUS VALENZUELA DIAZ, Secretario Municipal Suplente y Secretario del Concejo Municipal de Alto Hospicio, certifica que durante la Decimonovena (19°) Sesión Ordinaria de Concejo de fecha 03 de Julio de 2012, el Honorable Concejo acordó lo siguiente:

ACUERDO N° 136/2012:

Con el voto a favor de los Concejales Sergio Reyes, Luis Bustamante, Eledier Avendaño, Orlando Garay y Jessica Becerra, en ausencia del Sr. Concejel Ernesto Pérez, se aprueba Subvención a nombre del **Canal GEOVISION** por un valor de \$ 1.000.000.- (un millón de pesos) mensuales, destinados a cubrir gastos de mantención del proyecto.

Asimismo, con el voto a favor de los Concejales Sergio Reyes, Luis Bustamante, Eledier Avendaño, Orlando Garay y Jessica Becerra, en ausencia del Sr. Concejel Ernesto Pérez, se aprueba Subvención a nombre del **Cuerpo de Bomberos de Santa Rosa de Huantajaya** de Alto Hospicio por un valor de \$ 5.000.000.- (cinco millones de pesos) periodo comprendido entre los meses de julio a diciembre 2012.


JOSE JESUS VALENZUELA DIAZ
Secretario Municipal (S)



JVD/efr
Distribución:
Jurico
S.Municipal

mi

Apróbole.
6/1 a unirse
\$100.000. + (44.000.000)

Red de televisión Geovisión...



Un proyecto sin fronteras

ILUSTRE MUNICIPALIDAD DE ALTO HOSPICIO



Origen...

GEOVISIÓN es un medio que parte el año 2011 en la comuna de Pica como canal de cable bajo la señal 8 de la empresa Telecable I.R.L.

Nacemos bajo la necesidad de ser una voz para las distintas comunas de la región de Tarapacá y un apoyo a los distintos municipios por mantener la cercanía con la comunidad

GEOVISIÓN fue creado bajo la dirección de la productora de Televisión Fokus Film, convirtiéndonos en un nuevo Medio de Comunicación Regional que propone una completa parrilla programática, la cual ha sido diseñada y desarrollada por un equipo multidisciplinario de profesionales de la televisión. Nuestra Línea editorial está ligada mayoritariamente a exhibir contenidos informativos, culturales y educativos.

Propósito...

Según las cifras publicadas por el Instituto Nacional de Estadísticas INE durante el 2011 (cifras anteriores al censo actual), en la Región existe una proyección de unos 398.205 habitantes, de los cuales cerca de 180 mil se encontrarían en Iquique, quedando más de 212 mil personas, repartidas entre las comunas de Alto Hospicio, Huara, Pica, Pozo Almonte, Colchane y Camiña. La importancia de este dato, radica que en Tarapacá, tal como ocurre en el resto del país con el tema de la centralización, se aprecia una fuerte cobertura noticiosa de los acontecimientos ocurridos en la capital regional, sin embargo, el abordaje informativo desde el interior de la Región, considerando a estos más de 212 mil habitantes, es una novedad en el ámbito comunicacional, siendo éste nuestro punto referencial, para marcar la diferencia con los demás medios de comunicación.

En este nuevo desafío, el equipo de **GeoVisión**, busca alcanzar su Visión que es la de "Ser el primer canal de la región de Tarapacá, teniendo como base la identidad local y regional, llegando a ser líderes en la transmisión de contenidos típicos de la zona así como el primer medio informativo de la región", contribuyendo además con el mejoramiento en la calidad de vida de los habitantes del sector.

Nuestro proyecto tiene como base la comuna de Alto Hospicio y desde ahí llegamos con nuestra señal a las distintas comunas de la región, Iquique y al mundo mediante la señal on line.



Misión:

“Desarrollar, producir y transmitir contenidos que fortalezcan e impulsen las costumbres y tradiciones típicas de la zona así como informar lo que ocurre en la provincia del Tamarugal e Iquique con un estilo propio. Esto a través de los mejores estándares de calidad y servicio tanto en el capital Humano, como técnico de nuestro canal.”

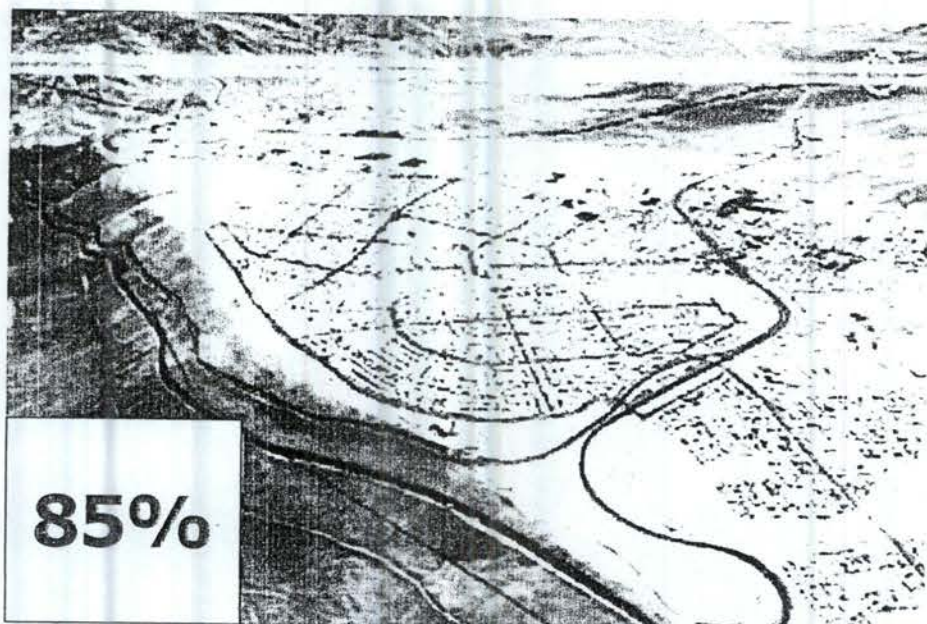


Visión:

“Ser el primer canal de la región de Tarapacá, teniendo como base las raíces e identidad local y regional, llegando a ser líderes en la transmisión de contenidos típicos de la zona así como el primer medio informativo de Tarapacá.”



GEOVISIÓN es el único canal de TV realizado desde la comuna de alto hospicio, con una señal análoga abierta que llega al **85%** de la población, una señal vía cable que cubre en el sector de autoconstrucción y una señal on-line con una presencia ilimitada de nuestra comuna al mundo.




Geovisión también se encuentra presente en la comuna de Pica, Huara y Pozo al monte, pronto llegaremos a las comunas de Camiña y Colchane; Nuestra presencia en Iquique se contempla para el mes de Agosto mediante señal abierta digital y en el proveedor del cable VTR.

En consecuencia de lo anterior somos una nueva alternativa para llegar a un segmento de la población regional la cual antes había sido ignorada por los canales de TV de Iquique.

Nuestra propuesta audiovisual es innovadora con un estilo propio a través de los mejores estándares de calidad y servicio.

La televisión en Chile está en plena etapa de cambio, sabemos que se viene pronto el cambio de tecnología, la TV digital.

Pero hay aspectos que debemos saber sobre esta nueva tecnología, en Iquique el 80% de las personas tienen contratado un proveedor de cable (VTR, Directv, Movistar, etc) o usa decodificador y es precisamente este grupo el que **no** utiliza en sus casa televisión abierta, hoy en día antes del cambio total de tecnología, instalar una señal digital abierta (HD) es una gran falacia, porque para ver este tipo de televisión digital abierta necesitamos un televisor certificado con esta tecnología, la certificación tiene el símbolo "TVD" y bajo este punto nos encontramos con 2 dificultades, en primer lugar un segmento medio-alto equipado tecnológicamente para ver esta señal (ya que el televisor que tiene este sello es de un precio elevado para una familia media común) y aquellos que cuentan con este televisor no consume televisión abierta, y por otra parte un segmento medio-bajo que si ve televisión abierta pero que no tiene la tecnología en casa para recibir esta señal, por lo tanto no podrían ver en sus televisores comunes esta tecnología HD, en consecuencia vender hoy en día esta tecnología no se justifica.



Debido a eso nuestra cobertura en las comunas es mediante proveedores de cables y en Aito Hospicio se suma una señal abierta de tv análoga que puede ser vista desde el televisor más humilde hasta el más completo smartv.

Otra novedad es que nuestra señal de tv on line mediante nuestra página no solo llega a todo el mundo, también es posible verla en los celulares inteligentes (Smartphone)

Para satisfacer la demanda de programas para todo tipo de televidente hemos creado una serie de programas que apuntan a todo tipo de segmentación social y cultural. Dos de nuestros programas más importantes son:

- *GEOVISIÓN NOTICIAS*, Nuestro noticiero central, con la conducción de la destacada periodista Liza Jara, el cual contiene un serie de 7 estrenos y 14 repeticiones semanales. Incluye la cobertura completa en terreno de un equipo de prensa calificado durante toda la semana realizando desde la comuna el noticiero para toda la región, con despachos en directo desde las distintas localidades.



lunes / miércoles / viernes

22:30hrs

Conduce Liza jara

CONTACTO SOCIAL, contiene una serie de 5 estrenos de lunes a viernes. Es un programa que busca educar, orientar y dar solución a problemáticas de nuestra gente apoyado por profesionales especialistas en el tema, y la intervención de personas importantes del medio afectadas, dándoles la posibilidad de dar una contra respuesta o aclarar el tema propuesto.

A continuación presentamos nuestra parrilla programática.



Tabla de programación GEOVISIÓN.

PARRILLA PROGRAMÁTICA GEOVISIÓN							
Hora	LUNES	MARTES	MIÉRCOLES	JUEVES	VIERNES	SÁBADO	DOMINGO
8:00	GEOCLIP	GEOCLIP	GEOCLIP	GEOCLIP	GEOCLIP	NOOMA (R)	GEO CLIP
9:00	DOCUMENTALES	DOCUMENTALES	DOCUMENTALES	DOCUMENTALES	DOCUMENTALES	CONCIERTO MUSICAL	100% VEGETAL (R)
10:00	GEOMONITOS	GEOMONITOS	GEOMONITOS	GEOMONITOS	GEOMONITOS	LA VOZ DEL QUE VE	MISA EN COMUNAS
11:00	KARAOKES	KARAOKES	KARAOKES	KARAOKES	KARAOKES	SERMON EVANGELICO	MISA EN COMUNAS
12:00	ESCUELA VIVA	ESCUELA VIVA	ESCUELA VIVA	ESCUELA VIVA	ESCUELA VIVA	100% VEGETAL	PLANETA TIERRA (R)
13:00	GEOVISIÓN NOTICIAS (R)	GEOVISIÓN NOTICIAS (R)	GEOVISIÓN NOTICIAS (R)	GEOVISIÓN NOTICIAS (R)	GEOVISIÓN NOTICIAS (R)	GEOVISIÓN NOTICIAS (R)	GEOVISIÓN NOTICIAS (R)
14:00	NOVASUR	NOVASUR	NOVASUR	NOVASUR	NOVASUR	NOVASUR	NOVASUR
15:00	NOVASUR	NOVASUR	NOVASUR	NOVASUR	NOVASUR	NOVASUR	NOVASUR
16:00	DRA QUINN	DRA QUINN	DRA QUINN	DRA QUINN	DRA QUINN	CONCIERTO MUSICAL (R)	TIO VLADIMIR
17:00	CONTACTO SOCIAL	CONTACTO SOCIAL	CONTACTO SOCIAL	CONTACTO SOCIAL	CONTACTO SOCIAL	PLANETA TIERRA	TIO VLADIMIR
18:00	CONTACTO SOCIAL	CONTACTO SOCIAL	CONTACTO SOCIAL	CONTACTO SOCIAL	CONTACTO SOCIAL	CINE FAMILIAR (R)	CANTA MI TIERRA
19:00	KUNG FU	KUNG FU	KUNG FU	KUNG FU	KUNG FU	PROGRAMA JUVENIL JA	RITMO LATINO
20:00	DOCUMENTALES (R)	DOCUMENTALES (R)	DOCUMENTALES (R)	DOCUMENTALES (R)	DOCUMENTALES (R)	CAMINO AL CIELO	TRIBUNA AMARILLA
21:00	LA FAMILIA INGALS	LA FAMILIA INGALS	LA FAMILIA INGALS	LA FAMILIA INGALS	LA VOZ DEL QUE VE	CINE FAMILIAR (R)	CLUB 80 (R)
22:00	GEOVISIÓN NOTICIAS	GEOVISIÓN NOTICIAS	GEOVISIÓN NOTICIAS	GEOVISIÓN NOTICIAS	GEOVISIÓN NOTICIAS	GEOVISIÓN NOTICIAS (R)	GEOVISIÓN NOTICIAS (R)
23:00	CANTA MI TIERRA (R)	CLUB 80	RITMO LATINO	BAR ABIERTO	CINE FAMILIAR	BAR ABIERTO (R)	CINE CHILENO
0:00	AIDA	AIDA	AIDA	AIDA	NOOMA	ARCHIVOS - FREE PASS (R)	PATO YECO TV
1:00	SEÑAL NUEVO TIEMPO	SEÑAL NUEVO TIEMPO	SEÑAL NUEVO TIEMPO	SEÑAL NUEVO TIEMPO	SEÑAL NUEVO TIEMPO	LA VOZ DEL QUE VE (R)	SEÑAL NUEVO TIEMPO

Sintonía

Baja

Media

Alta

PUNTOS A CONSIDERAR:

- NUESTRO CANAL COMENZÓ A FUNCIONAR EN FORMA OFICIAL EN LA COMUNA DE ALTO HOSPICIO EL DIA 20 DE ABRIL DEL PRESENTE AÑO.
- SOMOS UN CANAL COMERCIAL, NEUTRAL, NO POLITICO COMPUESTO POR UN EQUIPO 100% PROFESIONAL
- RED DE TELEVISIÓN GEOVISION, ES UN CANAL REGIONAL QUE LLEGA EN ESTE MOMENTO A 4 COMUNASY PRETENDE DURANTE ESE AÑO ABARCAR EL 100% DE LA REGIÓN.
- CONTAMOS CON EL APOYO DE CNTV (CONSEJO NACIONAL DE TELEVISIÓN) EXHIBIENDO DIARIAMENTE CONTENIDOS EDUCATIVOS DE NOVASUR.



Nuestra propuesta para la Ilustre Municipalidad de Alto Hospicio, consiste en la cobertura noticiosa de todas las actividades realizadas por el municipio o actividades generadas por los mismos habitantes, cobertura a concejos municipales importantes según estime el mismo consejo y la oportunidad de mostrar a la comunidad el trabajo que se realiza en la comuna con la siguiente pieza audiovisual:

AGENDA MUNICIPAL (CAPSULA), micro programa consistente en la promoción de las actividades del municipio para la semana, esta aparecerá con el logo del municipio de entrada y de salida, una grafica con las actividades y la posibilidad de que la autoridad municipal o uno de sus funcionarios pueda dirigirse a los televidentes, o la presentación de una noticia que quiera resaltar. Este espacio tendrá una duración entre 3 a 5 minutos. Un estreno y 20 repeticiones semanales, 3 emisiones diarias de lunes a viernes.

De esa manera solicitamos al ilustre cuerpo del concejo MAHO una subvención año 2012 para nuestro canal de TV de \$1.000.000.- más IVA, lo que permitirá sostener este proyecto en gran parte en sus gastos básicos por el presente año.

Agradecemos grandemente vuestra atención y estamos abiertos a recibir de ustedes, consultas sugerencias o nuevas propuestas.

Atte.



OSCAR LEMUS ZAMBRANO

DIRECTOR CANAL GEOVISIÓN

director@geotv.cl

849 635 53

CANAL 19 ABIERTO EN ALTO HOSPICIO, CANAL 70 TELECABLE HOSPICIO

CASA MATRIZ AVENIDA PAMPA UNIÓN 3717, ALTO HOSPICIO
FONOS 220543 – DIRECTOR@GEOTV.CL
WWW.GEOTV.CL





Certificado de Inscripción

REGISTRO DE PERSONAS JURIDICAS RECEPTORAS DE FONDOS PUBLICOS

El presente certificado acredita que la institución **RED DE TELEVISIÓN GEOVISIÓN**, RUT **76.207.043-K**, se ha inscrito en el Registro de Colaboradores del Estado y Municipalidades, con fecha **23/05/2012**, como persona jurídica receptora de fondos públicos, dando así cumplimiento a lo establecido en el Artículo 6º de la Ley 19862.

La inscripción en este registro electrónico no sustituye la obligación de la persona jurídica de presentar los antecedentes de respaldo de la información (originales) en los registros institucionales de quienes le transfieren fondos al momento de realizar las transferencias.

Datos

Nombre del Representante Legal	: JORGE RODRIGO ZAMBRANO VILLARROEL
RUT del Representante Legal	: 13.414.812-8
Nombre de la Institución	: RED DE TELEVISIÓN GEOVISIÓN
RUT de la Institución	: 76.207.043-K
Fecha de emisión del certificado	: 17/07/2012

Ficha Transferencia

Datos

Numero de folio : 1532681
 Clasificación : Subvenciones
 Fecha Decreto : 12/07/2012
 Fecha de Ingreso : 17/07/2012
 Periodo Presupuestario : 2012
 Estado Actual : Ingresada
 Donante : 69.265.100-6: Ilustre Municipalidad de Alto Hospicio, Alto Hospicio
 Receptor : 76.207.043-K: GEOVISIÓN, Iquique
 Objetivo del Aporte : COSTEAR LOS GASTOS DE MANTENCION DEL PROYECTO
 Marco Legal : L.O.C.M. 18.695 ARTICULO 5 LETRA G
 Monto Total : \$ 1.000.000
 Monto Real Utilizado : No registrado

Detalle

Comuna	Monto
Alto Hospicio	\$ 1.000.000

Historial de Cambios

Nuevo Estado	Causante	Fecha	Observaciones
Ingresada	EDUARDO JORQUERA SALINAS	17/07/2012	LA ORGANIZACION DEBERA RENDIR CONFORME LOS DISPUESTO POR LA DIRECCION DE CONTROL INTERNO DE LA MUNICIPALIDAD .